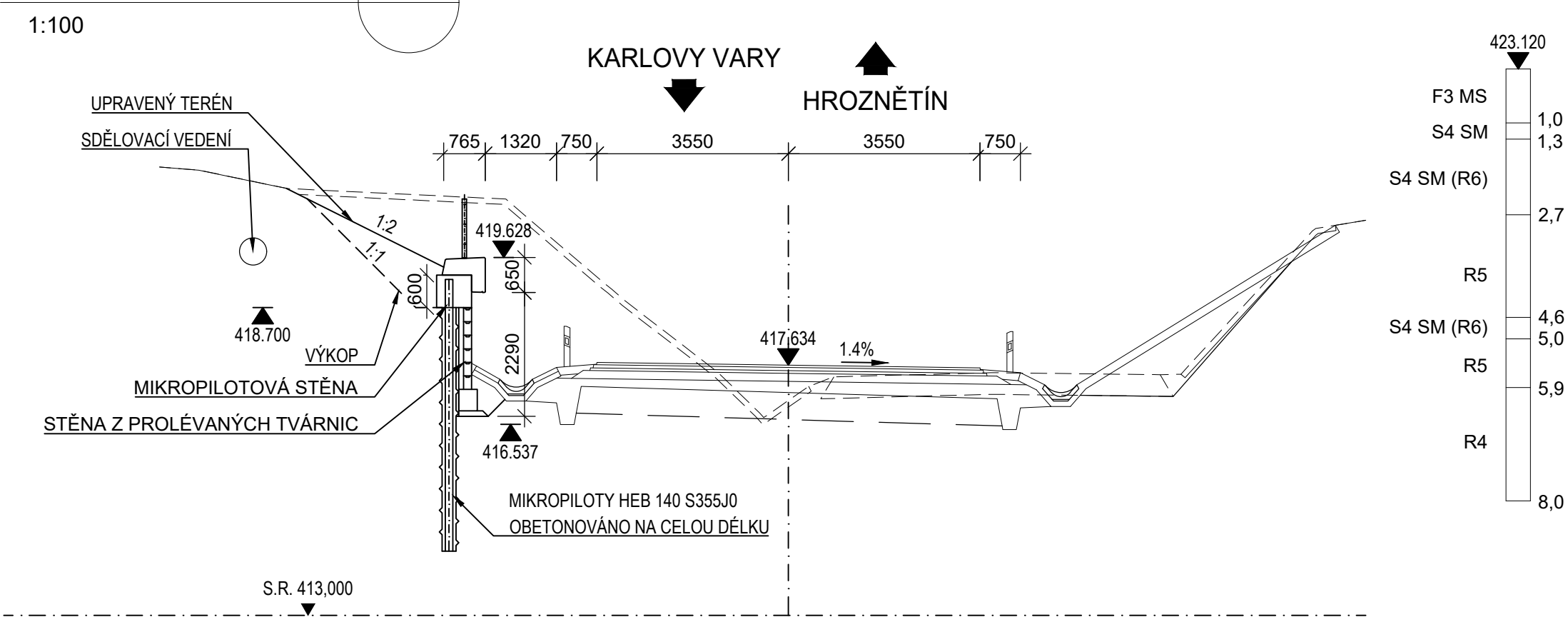


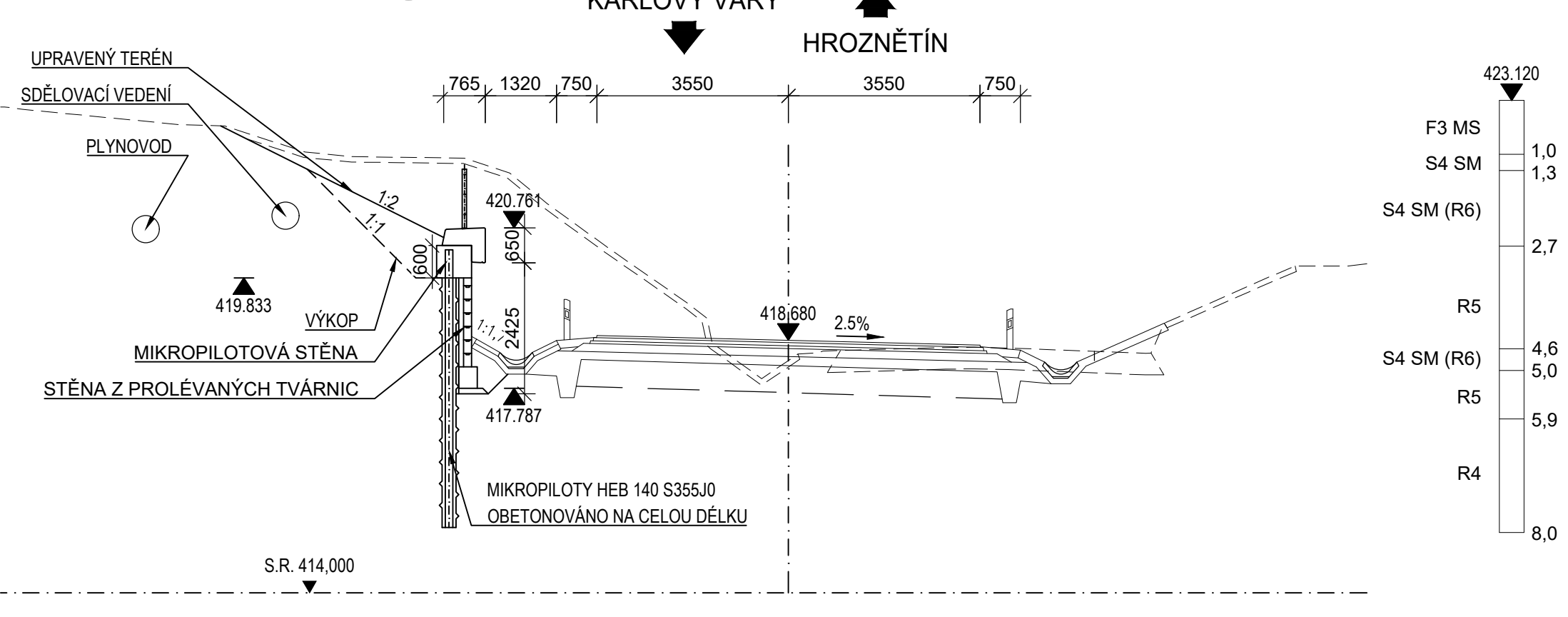
Řez v km 0,140 00

1



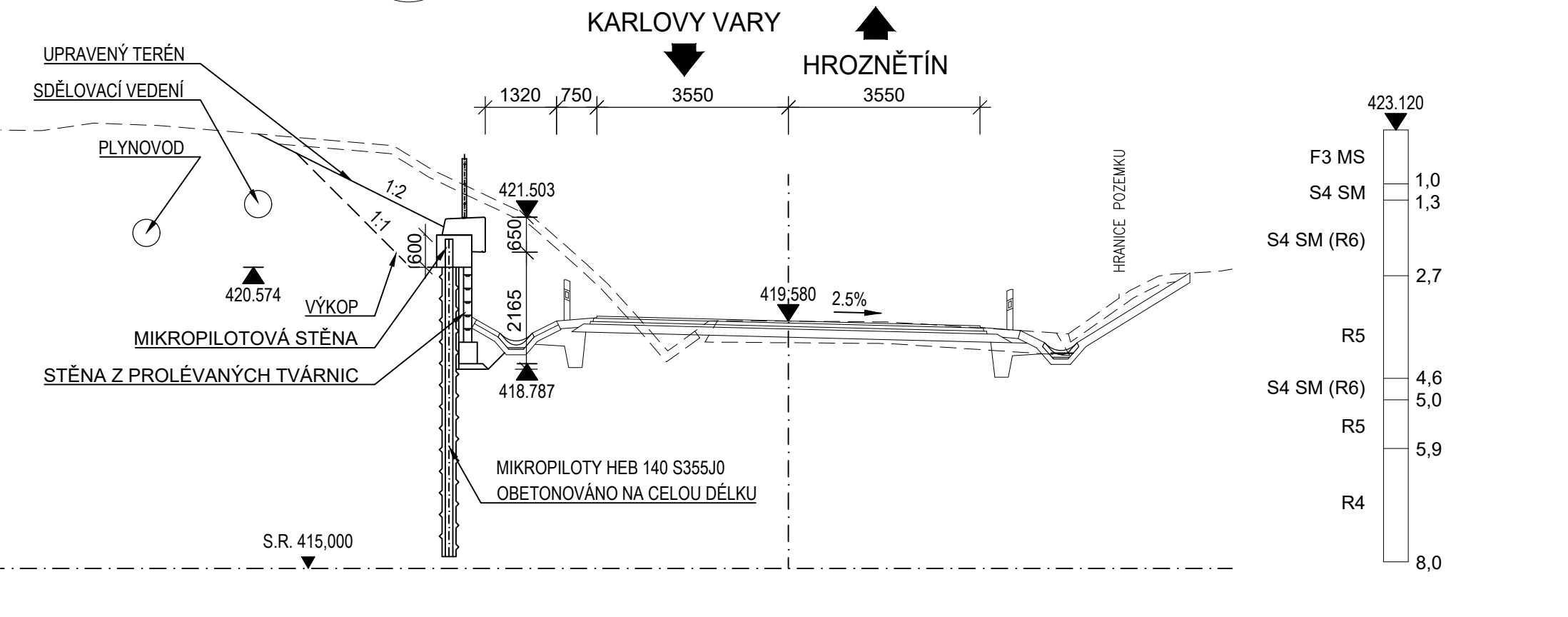
Řez v km 0,150 00

2




Řez v km 0,160 00

3




Č.	Datum	Popis	Vypracoval	Schválil
REVIZE				

Souřadnicový systém S-JTSK, Výškový systém Bpv

Objednatel:	 <b>Krajská správa a údržba silnic Karlovarského kraje, příspěvková organizace Sokolov, Chebská 282, 356 01</b>
-------------	--

Navrhl/vypracoval: Subdodavatel	Zodpovědný projektant: Subdodavatel	Zhotovitel:  PRAGOPROJEKT, a.s. K Ryšánce 1668/16, 147 54 Praha 4	Podzhotovitel:  4roads s.r.o. Jugoslávských partyzánů 1426/7 160 00 Praha 6 +420 778 712 814
Technická kontrola: Subdodavatel	Hlavní inženýr projektu: Ing. Pavel Paška		

Navrhl/vypracoval: Ing. Petr Tomáš	Zodpovědný projektant: Ing. Petr Tomáš	Zhotovitel:  Agile Consulting Engineers s.r.o. Na Vyhlídce 64, 190 00 Praha 9 E: info@agile-ce.cz T: +420 733 386 555 IČ: 07739010
Technická kontrola: Jan Tomáš MSc	Hlavní inženýr projektu: Ing. Pavel Paška	

Kraj: Karlovarský	Čís.sm.obj.: 3/ODO/2019
Katastrální území: Podlesí u Sadova	Čís.akce: 19013
III/22129 Modernizace silnice Podlesí	Datum: 11/2020
	Formát: 6xA4
	Měřítko: 1:100
Část: SO 251 - Zárubní zeď	Stupeň: DUSP/PDPS
Příloha: Charakteristické řezy	Číslo kopie: D.1.2.1.6